

H. AYUNTAMIENTO CONSTITUCIONAL, DE EL GRULLO, JAL.




DIRECCION DE DESARROLLO URBANO

LICENCIA PARA : BARDADO EN COLINDANCIA

FOLIO: 0853

DATOS DEL PROPIETARIO



FECHA DE EXPEDICION

05/04/2019

FECHA DE VIGENCIA

05/04/2020

DATOS DEL DEL PREDIO

NOMBRE: MANUEL DOBLADO #512  
COLONIA: ORIENTE SEGUNDA SECCION  
LOCALIDAD: EL GRULLO  
SECTOR: OBREGON  
SUPERFICIE: 101.58M<sup>2</sup>

USO O DESTINO

- HABITACIONAL
- COMERCIAL
- SERVICIOS

SUPERFICIE DE LA OBRA

PLANTA ALTA  
PLANTA BAJA 42.92M

ALTURA:  
RESTRICION FRONTAL:  
RESTRICION POSTERIOR:  
RESTRICION LATERAL:  
CAJONES DE ESTACIONAMIENTO:

TIPO DE SERVICIO	SUPERFICIE	P.U.	TOTAL
	M		
	M		
BARDADO EN COLINDANCIA	42.92 M	\$6.77	\$290.57
	M		
			\$290.57

DENSIDAD H3-U

OBSERVACIONES

ESTA LICENCIA NO AMPARA LA UTILIZACION DE LA VIA PUBLICA PARA MATERIAL DE LA CONSTRUCCION. QUEDA PROHIBIDA LA CONSTRUCCION DE MARQUESINAS QUE INVADAN LA VIA PUBLICA.

NOTA: EN CASO DE SOLICITAR LA RUPTURA DE PAVIMENTO, ADJUNTESE CROQUIS DE UBICACION DEL LUGAR DONDE SE EJECUTARA ESTA (EN HOJA ANEXA).

ESTA LICENCIA DEBE DE TENERSE SIEMPRE EN LA OBRA, ASI COMO LOS PLANOS DE AUTORIZACION, MOSTRANDOSE SIEMPRE QUE LO REQUIERAN LOS INSPECTORES

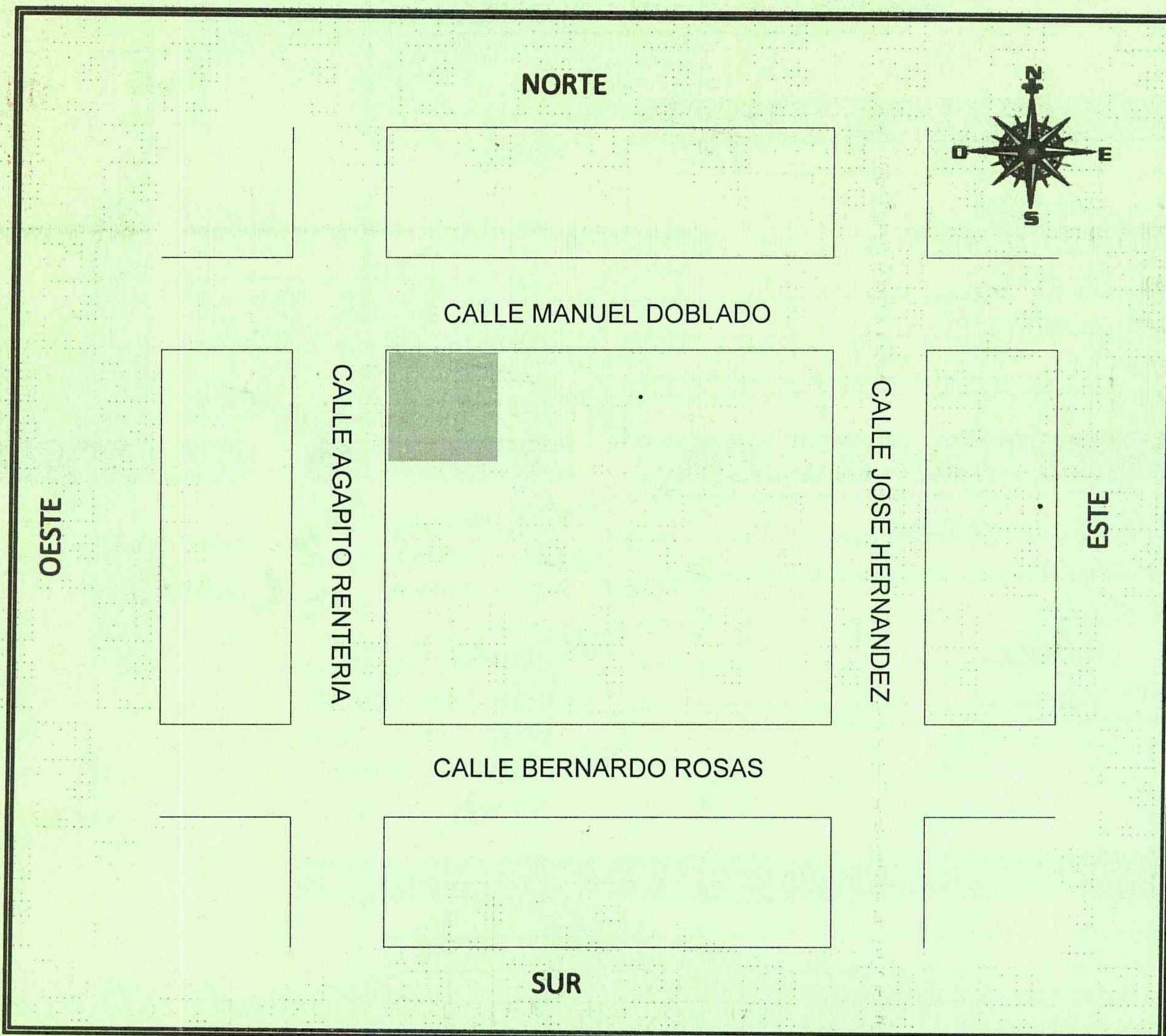
FIRMA DE AUTORIZACION

FIRMA DEL PERITO RESPONSABLE





# CROQUIS DE UBICACIÓN




## IMPORTANTE:

EL OTORGAMIENTO DE LA LICENCIA SOLICITADA OBLIGARA AL PERITO RESPONSABLE DE LA OBRA AL EXACTO CUMPLIMIENTO DE LAS DISPOSICIONES REGLAMENTARIAS EN VIGOR Y PARA LOS EFECTOS A QUE HUBIERE LUGAR, CUALQUIER OMISION A ELLAS SERA DE SU ABSOLUTA RESPONSABILIDAD Y SE HARA ACREDOR A LAS SANCIONES CORRESPONDIENTES.

FIRMA DEL PROPIETARIO





H. AYUNTAMIENTO CONSTITUCIONAL, DE EL GRULLO, JAL.



DIRECCION DE DESARROLLO URBANO

LICENCIA PARA : CONSTRUCCION

FOLIO: 0855

DATOS DEL PROPIETARIO



FECHA DE EXPEDICION

10/04/2019

FECHA DE VIGENCIA

10/04/2020

DATOS DEL DEL PREDIO

NOMBRE: LEONA VICARIO #152
COLONIA: CENTRO
LOCALIDAD: EL GRULLO
SECTOR: ROSALES
SUPERFICIE: 151.00M2

USO O DESTINO

- HABITACIONAL (checked)
COMERCIAL
SERVICIOS

SUPERFICE DE LA OBRA

PLANTA ALTA

PLANTA BAJA

131.11M2

ALTURA:

RESTRICION FRONTAL:

RESTRICION POSTERIOR:

RESTRICION LATERAL:

CAJONES DE ESTACIONAMIENTO:

Table with 4 columns: TIPO DE SERVICIO, SUPERFICIE, P.U., TOTAL. Row 1: CONSTRUCCION, 131.11 M, \$9.78, \$1,282.26. Row 2: (blank), M, (blank), (blank). Row 3: (blank), M, (blank), (blank). Row 4: (blank), M, (blank), \$1,282.26.

DENSIDAD H3-U

OBSERVACIONES

ESTA LICENCIA NO AMPARA LA UTILIZACION DE LA VIA PUBLICA PARA MATERIAL DE LA CONSTRUCCION. QUEDA PROHIBIDA LA CONSTRUCCION DE MARQUESINAS QUE INVADAN LA VIA PUBLICA.

NOTA: EN CASO DE SOLICITAR LA RUPTURA DE PAVIMENTO, ADJUNTESE CROQUIS DE UBICACION DEL LUGAR DONDE SE EJECUTARA ESTA (EN HOJA ANEXA).

ESTA LICENCIA DEBE DE TENERSE SIEMPRE EN LA OBRA, ASI COMO LOS PLANOS DE AUTORIZACION, MOSTRANDOSE SIEMPRE QUE LO REQUIERAN LOS INSPECTORES.

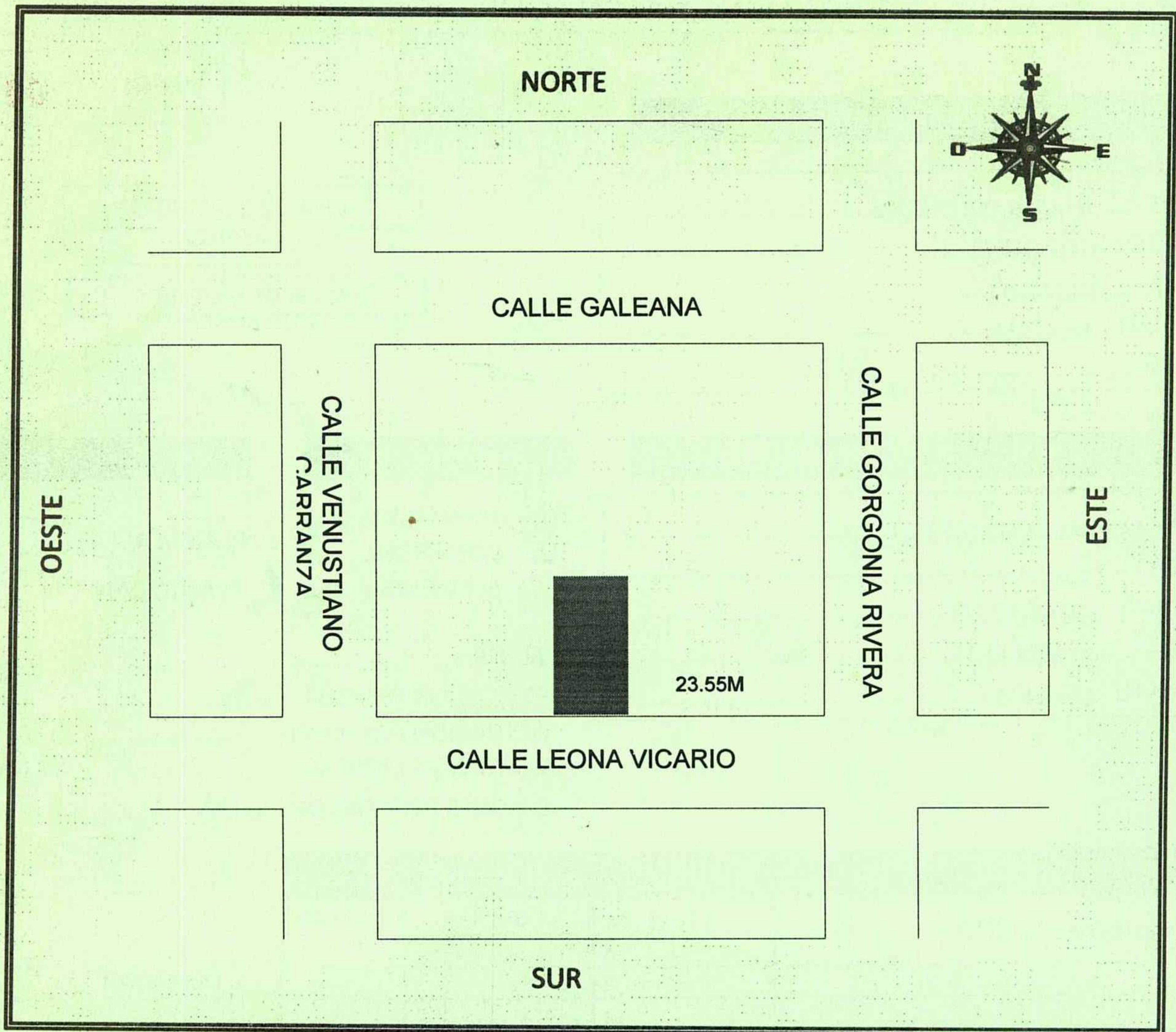


FIRMA DE AUTORIZACION

FIRMA DEL PERITO RESPONSABLE



# CROQUIS DE UBICACIÓN




## IMPORTANTE:

EL OTORGAMIENTO DE LA LICENCIA SOLICITADA OBLIGARA AL PERITO RESPONSABLE DE LA OBRA AL EXACTO CUMPLIMIENTO DE LAS DISPOSICIONES REGLAMENTARIAS EN VIGOR Y PARA LOS EFECTOS A QUE HUBIERE LUGAR, CUALQUIER OMISION A ELLAS SERA DE SU ABSOLUTA RESPONSABILIDAD Y SE HARA ACREDOR A LAS SANCIONES CORRESPONDIENTES.

FIRMA DEL PROPIETARIO





H. AYUNTAMIENTO CONSTITUCIONAL, DE EL GRULLO, JAL.




DIRECCION DE DESARROLLO URBANO

LICENCIA PARA : REMODELACIÓN

FOLIO: 0856

DATOS DEL PROPIETARIO



FECHA DE EXPEDICION

11/04/2019

FECHA DE VIGENCIA

11/04/2020

DATOS DEL DEL PREDIO

NOMBRE: PORFIRIO CORONA #32
COLONIA: ORIENTE SEGUNDA SECCION
LOCALIDAD: EL GRULLO
SECTOR: OBREGON
SUPERFICIE: 140.00M2

USO O DESTINO

- HABITACIONAL (checked)
COMERCIAL
SERVICIOS

SUPERFICE DE LA OBRA

PLANTA ALTA

PLANTA BAJA

140.00M2

ALTURA:
RESTRICION FRONTAL:
RESTRICION POSTERIOR:
RESTRICION LATERAL:
CAJONES DE ESTACIONAMIENTO:

Table with 4 columns: TIPO DE SERVICIO, SUPERFICIE, P.U., TOTAL. Row 1: REMODELACION, 140.00 M, \$1.96, \$274.40. Total: \$274.40

DENSIDAD H3-U

OBSERVACIONES

ESTA LICENCIA NO AMPARA LA UTILIZACION DE LA VIA PUBLICA PARA MATERIAL DE LA CONSTRUCCION. QUEDA PROHIBIDA LA CONSTRUCCION DE MARQUESINAS QUE INVADAN LA VIA PUBLICA.

NOTA: EN CASO DE SOLICITAR LA RUPTURA DE PAVIMENTO, ADJUNTESE CROQUIS DE UBICACION DEL LUGAR DONDE SE EJECUTARA ESTA (EN HOJA ANEXA).

ESTA LICENCIA DEBE DE TENERSE SIEMPRE EN LA OBRA, ASI COMO LOS PLANOS DE AUTORIZACION, MOSTRANDOSE SIEMPRE QUE LO REQUIERAN LOS INSPECTORES

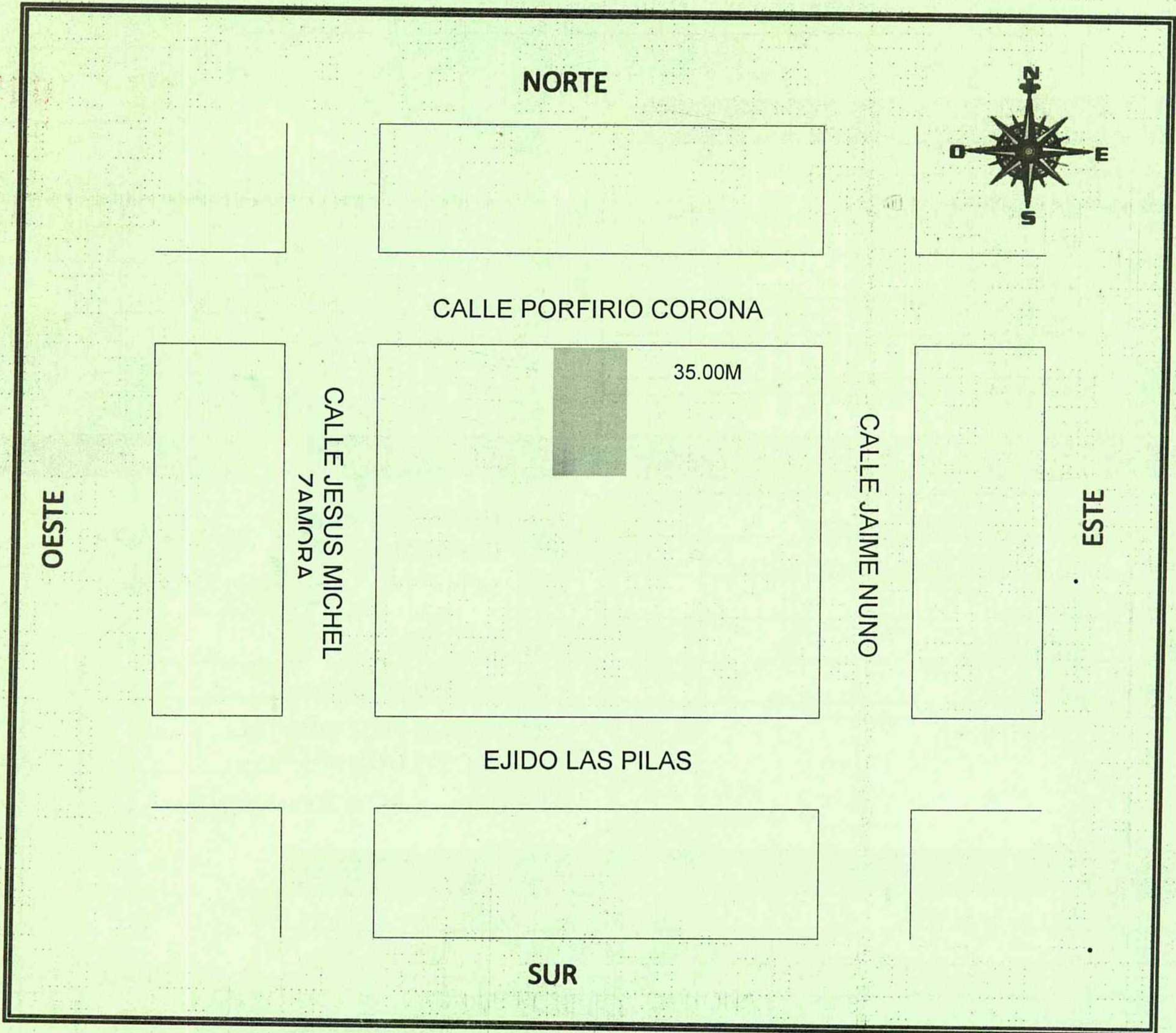
FIRMA DE AUTORIZACION

FIRMA DEL PERITO RESPONSABLE





# CROQUIS DE UBICACIÓN




## IMPORTANTE:

EL OTORGAMIENTO DE LA LICENCIA SOLICITADA OBLIGARA AL PERITO RESPONSABLE DE LA OBRA AL EXACTO CUMPLIMIENTO DE LAS DISPOSICIONES REGLAMENTARIAS EN VIGOR Y PARA LOS EFECTOS A QUE HUBIERE LUGAR, CUALQUIER OMISION A ELLAS SERA DE SU ABSOLUTA RESPONSABILIDAD Y SE HARA ACREDOR A LAS SANCIONES CORRESPONDIENTES.

FIRMA DEL PROPIETARIO





# H. AYUNTAMIENTO CONSTITUCIONAL, DE EL GRULLO, JAL.




## DIRECCION DE DESARROLLO URBANO

LICENCIA PARA : BARDADO EN COLINDANCIA

FOLIO: 0854

### DATOS DEL PROPIETARIO



FECHA DE EXPEDICION

10/04/2019

FECHA DE VIGENCIA

10/04/2020

### DATOS DEL DEL PREDIO

NOMBRE: JUAN VALDIVIA #189

COLONIA: CENTRO

LOCALIDAD: EL GRULLO

SECTOR: OBREGÓN

SUPERFICIE: 85.34M<sup>2</sup>

### USO O DESTINO

- HABITACIONAL
- COMERCIAL
- SERVICIOS

### SUPERFICE DE LA OBRA

PLANTA ALTA

PLANTA BAJA

20.68M

ALTURA: \_\_\_\_\_

RESTRICION FRONTAL: \_\_\_\_\_

RESTRICION POSTERIOR: \_\_\_\_\_

RESTRICION LATERAL: \_\_\_\_\_

CAJONES DE ESTACIONAMIENTO: \_\_\_\_\_

TIPO DE SERVICIO	SUPERFICIE	P.U.	TOTAL
	M		
	M		
BARDADO EN COLINDANCIA	20.68 M	\$6.77	\$140.00
	M		
			<b>\$140.00</b>

DENSIDAD

### OBSERVACIONES

ESTA LICENCIA NO AMPARA LA UTILIZACION DE LA VIA PUBLICA PARA MATERIAL DE LA CONSTRUCCION. QUEDA PROHIBIDA LA CONSTRUCCION DE MARQUESINAS QUE INVADAN LA VIA PUBLICA.

NOTA: EN CASO DE SOLICITAR LA RUPTURA DE PAVIMENTO, ADJUNTESE CROQUIS DE UBICACIÓN DEL LUGAR DONDE SE EJECUTARA ESTA (EN HOJA ANEXA).

ESTA LICENCIA DEBE DE TENERSE SIEMPRE EN LA OBRA, ASI COMO LOS PLANOS DE AUTORIZACION, MOSTRANDOSE SIEMPRE QUE LO REQUIERAN LOS INSPECTORES.

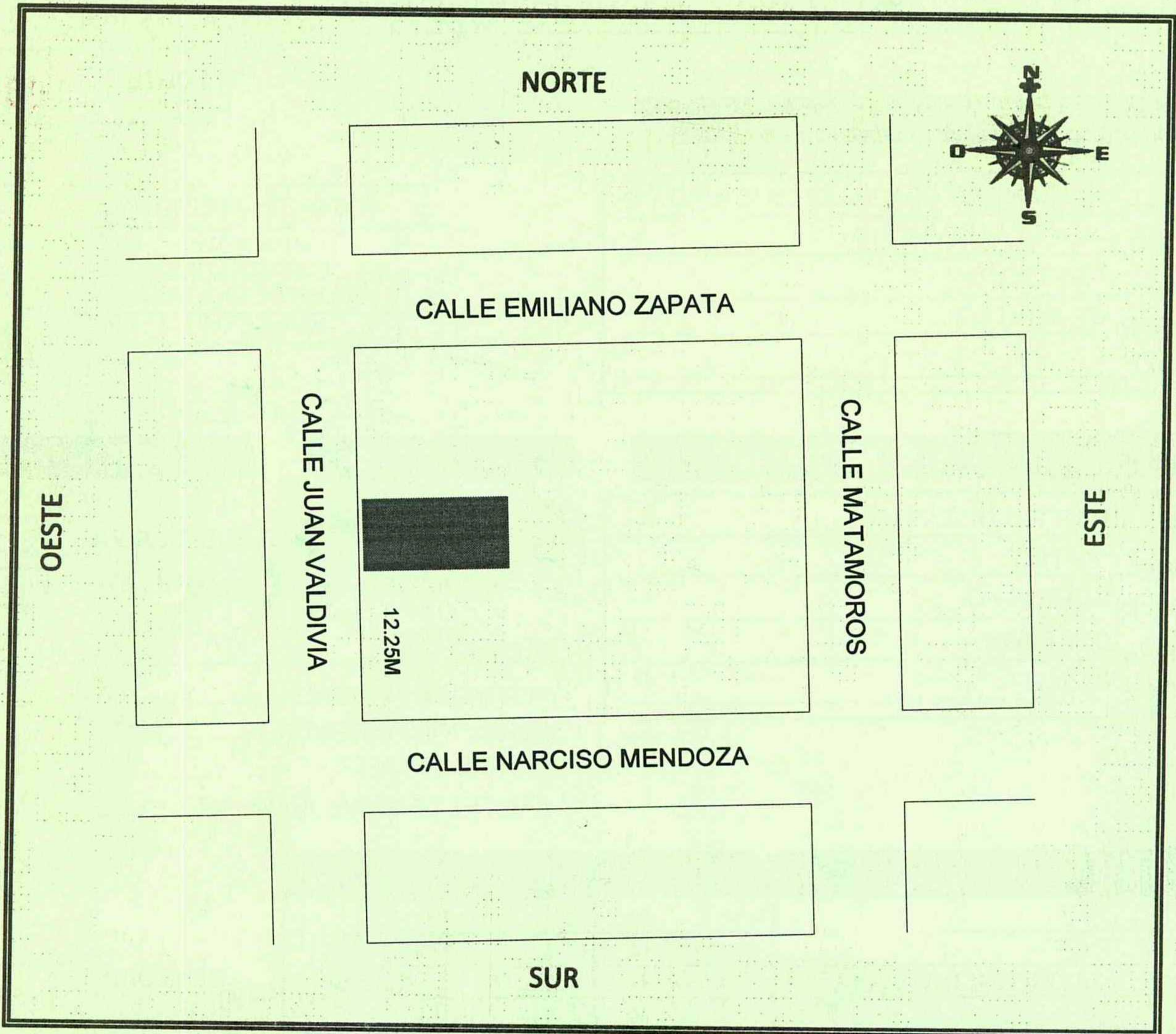
FIRMA DE AUTORIZACION

FIRMA DEL PERITO RESPONSABLE





# CROQUIS DE UBICACIÓN




## IMPORTANTE:

EL OTORGAMIENTO DE LA LICENCIA SOLICITADA OBLIGARA AL PERITO RESPONSABLE DE LA OBRA AL EXACTO CUMPLIMIENTO DE LAS DISPOSICIONES REGLAMENTARIAS EN VIGOR Y PARA LOS EFECTOS A QUE HUBIERE LUGAR, CUALQUIER OMISION A ELLAS SERA DE SU ABSOLUTA RESPONSABILIDAD Y SE HARA ACREDOR A LAS SANCIONES CORRESPONDIENTES.

FIRMA DEL PROPIETARIO





# H. AYUNTAMIENTO CONSTITUCIONAL, DE EL GRULLO, JAL.




## DIRECCION DE DESARROLLO URBANO

LICENCIA PARA : CONSTRUCCION

FOLIO: 0858

### DATOS DEL PROPIETARIO



FECHA DE EXPEDICION

16/04/2019

FECHA DE VIGENCIA

16/04/2020

### DATOS DEL DEL PREDIO

NOMBRE: TLATELOLCO #73  
 COLONIA: POSITO SANTO  
 LOCALIDAD: EL GRULLO  
 SECTOR: ALLENDE  
 SUPERFICIE: 160.988M<sup>2</sup>

### USO O DESTINO

- HABITACIONAL
- COMERCIAL
- SERVICIOS

### SUPERFICIE DE LA OBRA

PLANTA ALTA 82.00M<sup>2</sup>  
 PLANTA BAJA 93.00M<sup>2</sup>

ALTURA: \_\_\_\_\_  
 RESTRICION FRONTAL: \_\_\_\_\_  
 RESTRICION POSTERIOR: \_\_\_\_\_  
 RESTRICION LATERAL: \_\_\_\_\_  
 CAJONES DE ESTACIONAMIENTO: \_\_\_\_\_

TIPO DE SERVICIO	SUPERFICIE	P.U.	TOTAL
CONSTRUCCION	175.00 M	\$9.78	\$1,711.50
	M		
	M		
	M		
			<b>\$1,711.50</b>

DENSIDAD H3-U

### OBSERVACIONES

ESTA LICENCIA NO AMPARA LA UTILIZACION DE LA VIA PUBLICA PARA MATERIAL DE LA CONSTRUCCION. QUEDA PROHIBIDA LA CONSTRUCCION DE MARQUESINAS QUE INVADAN LA VIA PUBLICA.

NOTA: EN CASO DE SOLICITAR LA RUPTURA DE PAVIMENTO, ADJUNTESE CROQUIS DE UBICACION DEL LUGAR DONDE SE EJECUTARA ESTA (EN HOJA ANEXA).

ESTA LICENCIA DEBE DE TENERSE SIEMPRE EN LA OBRA, ASI COMO LOS PLANOS DE AUTORIZACION, MOSTRANDOSE SIEMPRE QUE LO REQUIERAN LOS INSPECTORES

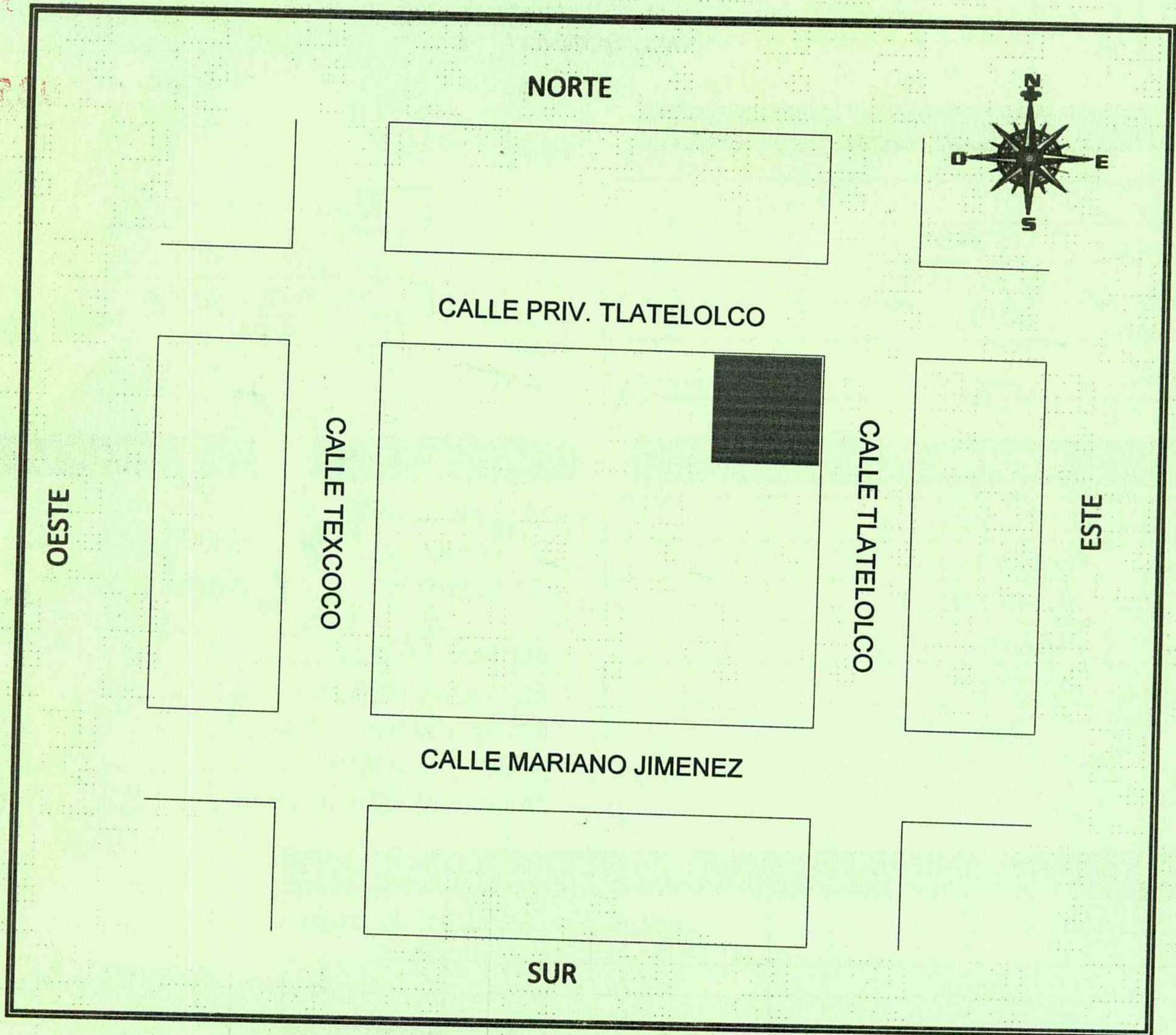


FIRMA DE AUTORIZACION

FIRMA DEL PERITO RESPONSABLE



# CROQUIS DE UBICACIÓN




**IMPORTANTE:**

EL OTORGAMIENTO DE LA LICENCIA SOLICITADA OBLIGARA AL PERITO RESPONSABLE DE LA OBRA AL EXACTO CUMPLIMIENTO DE LAS DISPOSICIONES REGLAMENTARIAS EN VIGOR Y PARA LOS EFECTOS A QUE HUBIERE LUGAR, CUALQUIER OMISION A ELLAS SERA DE SU ABSOLUTA RESPONSABILIDAD Y SE HARA ACREDOR A LAS SANCIONES CORRESPONDIENTES.

FIRMA DEL PROPIETARIO





H. AYUNTAMIENTO CONSTITUCIONAL, DE EL GRULLO, JAL.




DIRECCION DE DESARROLLO URBANO

LICENCIA PARA : BARDADO EN COLINDANCIA

FOLIO: 0862

DATOS DEL PROPIETARIO



FECHA DE EXPEDICION

29/04/2019

FECHA DE VIGENCIA

29/04/2020

DATOS DEL DEL PREDIO

NOMBRE: AYUNTAMIENTO #227
COLONIA: JUAQUINIQUIL
LOCALIDAD: EL GRULLO
SECTOR: ROSALES
SUPERFICIE: 401.00M2

USO O DESTINO

- HABITACIONAL
COMERCIAL
SERVICIOS

SUPERFICE DE LA OBRA

PLANTA ALTA
PLANTA BAJA 79.18M

ALTURA:
RESTRICION FRONTAL:
RESTRICION POSTERIOR:
RESTRICION LATERAL:
CAJONES DE ESTACIONAMIENTO:

Table with 4 columns: TIPO DE SERVICIO, SUPERFICIE, P.U., TOTAL. Row 1: BARDADO EN COLINDANCIA, 79.18 M, \$6.77, \$536.05. Total: \$536.05

DENSIDAD H3-U

OBSERVACIONES

ESTA LICENCIA NO AMPARA LA UTILIZACION DE LA VIA PUBLICA PARA MATERIAL DE LA CONSTRUCCION. QUEDA PROHIBIDA LA CONSTRUCCION DE MARQUESINAS QUE INVADAN LA VIA PUBLICA.

NOTA: EN CASO DE SOLICITAR LA RUPTURA DE PAVIMENTO, ADJUNTESE CROQUIS DE UBICACION DEL LUGAR DONDE SE EJECUTARA ESTA (EN HOJA ANEXA).

ESTA LICENCIA DEBE DE TENERSE SIEMPRE EN LA OBRA, ASI COMO LOS PLANOS DE AUTORIZACION, MOSTRANDOSE SIEMPRE QUE LO REQUIERAN LOS INSPECTORES.

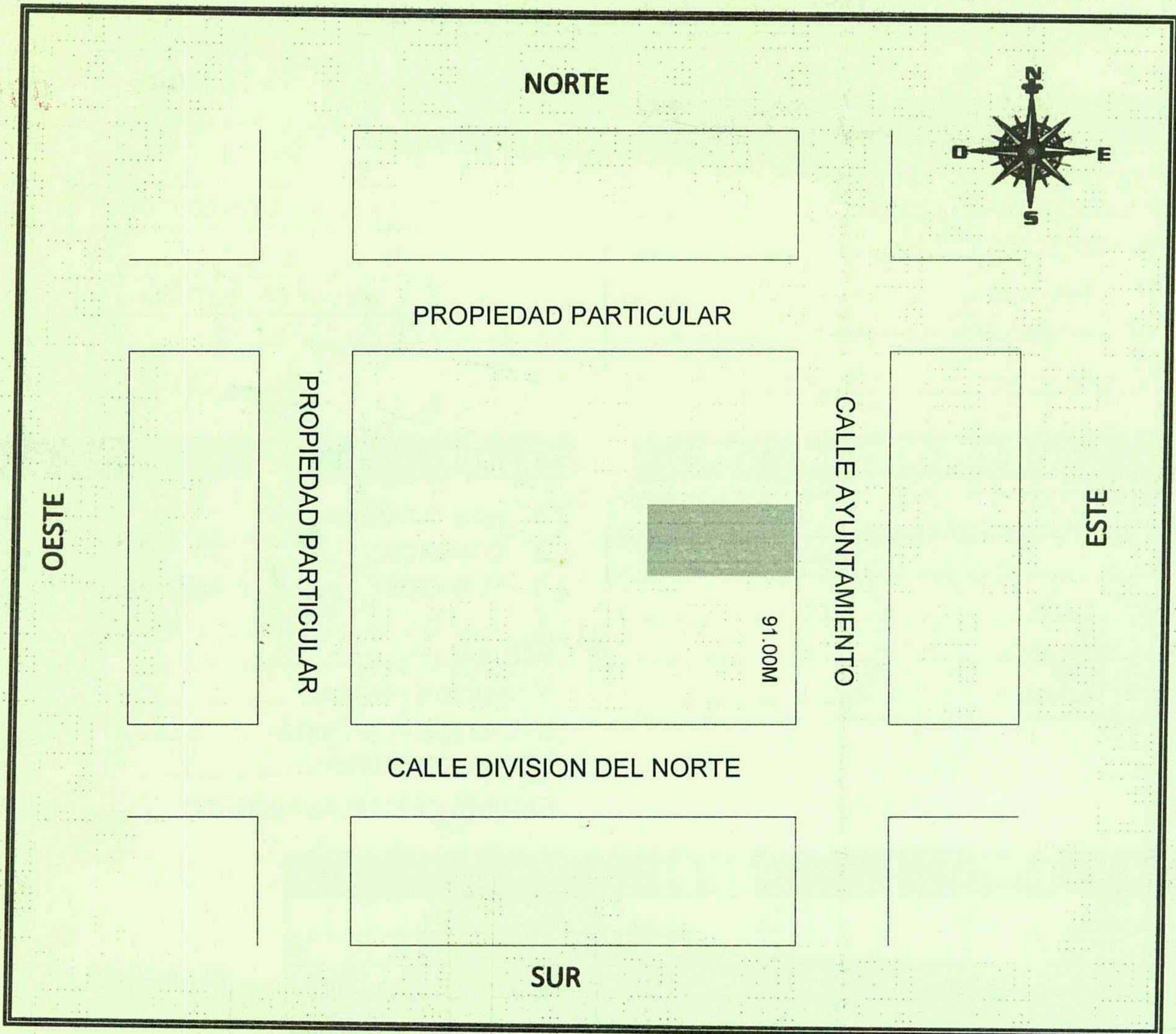


FIRMA DE AUTORIZACION

FIRMA DEL PERITO RESPONSABLE



# CROQUIS DE UBICACIÓN




## IMPORTANTE:

EL OTORGAMIENTO DE LA LICENCIA SOLICITADA OBLIGARA AL PERITO RESPONSABLE DE LA OBRA AL EXACTO CUMPLIMIENTO DE LAS DISPOSICIONES REGLAMENTARIAS EN VIGOR Y PARA LOS EFECTOS A QUE HUBIERE LUGAR, CUALQUIER OMISION A ELLAS SERA DE SU ABSOLUTA RESPONSABILIDAD Y SE HARA ACREDOR A LAS SANCIONES CORRESPONDIENTES.

FIRMA DEL PROPIETARIO





H. AYUNTAMIENTO CONSTITUCIONAL, DE EL GRULLO, JAL.




DIRECCION DE DESARROLLO URBANO

LICENCIA PARA : CONSTRUCCIÓN

FOLIO: 0852

DATOS DEL PROPIETARIO



FECHA DE EXPEDICION

01/04/2019

FECHA DE VIGENCIA

01/04/2020

DATOS DEL DEL PREDIO

NOMBRE: JAIME NUNO #42
COLONIA: ORIENTE PRIMERA SECIION
LOCALIDAD: EL GRULLO
SECTOR: OBREGON
SUPERFICIE: 153.00M2

USO O DESTINO

- HABITACIONAL (checked)
COMERCIAL
SERVICIOS

SUPERFICE DE LA OBRA

PLANTA ALTA
PLANTA BAJA 70.00M2

ALTURA:
RESTRICION FRONTAL:
RESTRICION POSTERIOR:
RESTRICION LATERAL:
CAJONES DE ESTACIONAMIENTO:

Table with 4 columns: TIPO DE SERVICIO, SUPERFICIE, P.U., TOTAL. Row 1: CONSTRUCCION, 70.00 M, \$9.78, \$684.60. Total: \$684.60

DENSIDAD H3-U

OBSERVACIONES

ESTA LICENCIA NO AMPARA LA UTILIZACION DE LA VIA PUBLICA PARA MATERIAL DE LA CONSTRUCCION. QUEDA PROHIBIDA LA CONSTRUCCION DE MARQUESINAS QUE INVADAN LA VIA PUBLICA.

NOTA: EN CASO DE SOLICITAR LA RUPTURA DE PAVIMENTO, ADJUNTESE CROQUIS DE UBICACION DEL LUGAR DONDE SE EJECUTARA ESTA (EN HOJA ANEXA).

ESTA LICENCIA DEBE DE TENERSE SIEMPRE EN LA OBRA, ASI COMO LOS PLANOS DE AUTORIZACION, MOSTRANDOSE SIEMPRE QUE LO REQUIERAN LOS INSPECTORES.

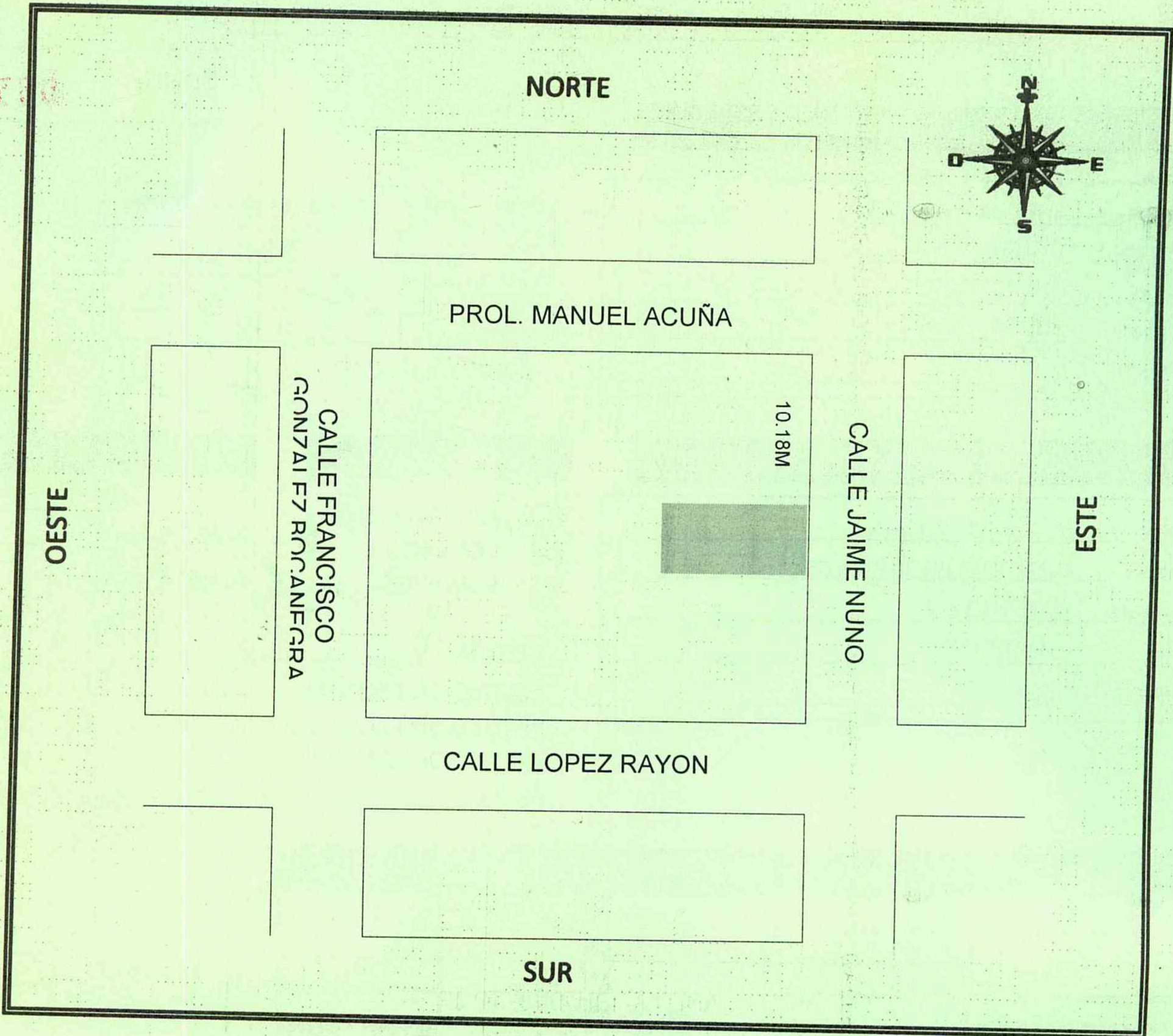


FIRMA DE AUTORIZACION

FIRMA DEL PERITO RESPONSABLE



# CROQUIS DE UBICACIÓN




**IMPORTANTE:**

EL OTORGAMIENTO DE LA LICENCIA SOLICITADA OBLIGARA AL PERITO RESPONSABLE DE LA OBRA AL EXACTO CUMPLIMIENTO DE LAS DISPOSICIONES REGLAMENTARIAS EN VIGOR Y PARA LOS EFECTOS A QUE HUBIERE LUGAR, CUALQUIER OMISION A ELLAS SERA DE SU ABSOLUTA RESPONSABILIDAD Y SE HARA ACREDOR A LAS SANCIONES CORRESPONDIENTES.

FIRMA DEL PROPIETARIO

H.A.  
RECIBIMOS  
D...





H. AYUNTAMIENTO CONSTITUCIONAL, DE EL GRULLO, JAL.




DIRECCION DE DESARROLLO URBANO

LICENCIA PARA : CONSTRUCCION

FOLIO: 0860

DATOS DEL PROPIETARIO



FECHA DE EXPEDICION

24/04/2019

FECHA DE VIGENCIA

24/04/2020

DATOS DEL DEL PREDIO

NOMBRE: JUAN VALDIVIA #362
COLONIA: DEL SUR
LOCALIDAD: EL GRULLO
SECTOR: OBREGON
SUPERFICIE: 215.95M²

USO O DESTINO

- HABITACIONAL (checked)
COMERCIAL
SERVICIOS

SUPERFICE DE LA OBRA

PLANTA ALTA
PLANTA BAJA 28.00M²

ALTURA:
RESTRICION FRONTAL:
RESTRICION POSTERIOR:
RESTRICION LATERAL:
CAJONES DE ESTACIONAMIENTO:

Table with 4 columns: TIPO DE SERVICIO, SUPERFICIE, P.U., TOTAL. Row 1: CONSTRUCCION, 28.00 M, \$3.70, \$103.60. Row 2: M. Row 3: M. Row 4: M. Total: \$103.60

DENSIDAD H4-U

OBSERVACIONES

ESTA LICENCIA NO AMPARA LA UTILIZACION DE LA VIA PUBLICA PARA MATERIAL DE LA CONSTRUCCION. QUEDA PROHIBIDA LA CONSTRUCCION DE MARQUESINAS QUE INVADAN LA VIA PUBLICA.

NOTA: EN CASO DE SOLICITAR LA RUPTURA DE PAVIMENTO, ADJUNTESE CROQUIS DE UBICACION DEL LUGAR DONDE SE EJECUTARA ESTA (EN HOJA ANEXA).

ESTA LICENCIA DEBE DE TENERSE SIEMPRE EN LA OBRA, ASI COMO LOS PLANOS DE AUTORIZACION, MOSTRANDOSE SIEMPRE QUE LO REQUIERAN LOS INSPECTORES

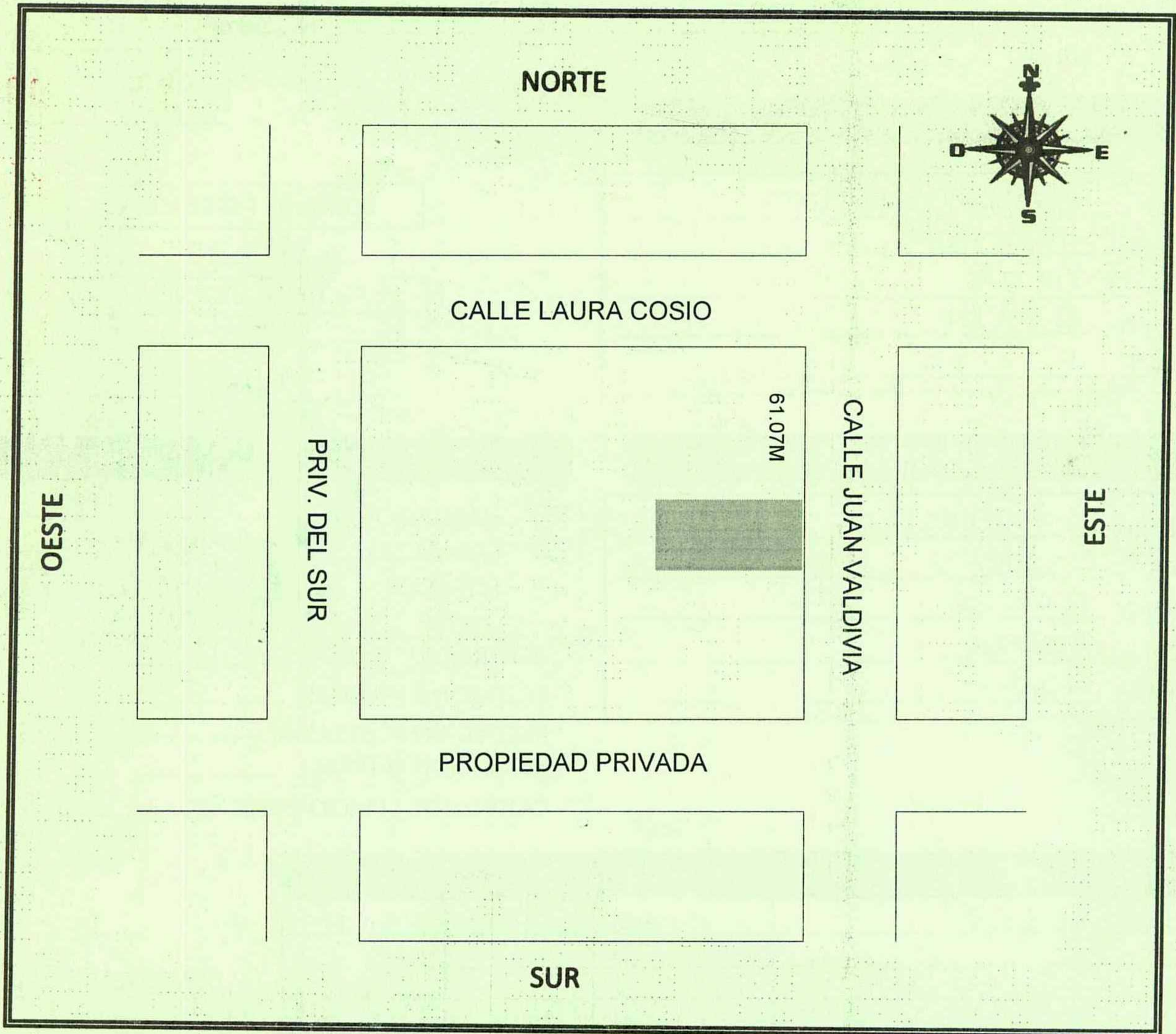
FIRMA DE AUTORIZACION

FIRMA DEL PERITO RESPONSABLE





# CROQUIS DE UBICACIÓN



## IMPORTANTE:

EL OTORGAMIENTO DE LA LICENCIA SOLICITADA OBLIGARA AL PERITO RESPONSABLE DE LA OBRA AL EXACTO CUMPLIMIENTO DE LAS DISPOSICIONES REGLAMENTARIAS EN VIGOR Y PARA LOS EFECTOS A QUE HUBIERE LUGAR, CUALQUIER OMISION A ELLAS SERA DE SU ABSOLUTA RESPONSABILIDAD Y SE HARA ACREDOR A LAS SANCIONES CORRESPONDIENTES.

FIRMA DEL PROPIETARIO